Sezione n° 1

progressiva 0+000

Q. ASSE RIF. = 96.29

SCALA = 1:100:100

Q.R. = 95.00

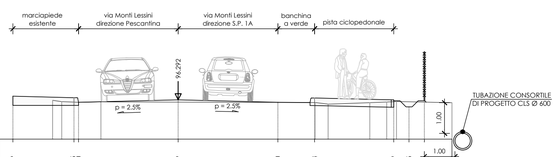

QUOTE PROGETTO	96.29		96.35 96.35		96.29		96.20		96.34		96.29	96.05						
QUOTE TERRENO		96.26 96.22	96.20	96.21				96.19 96.18 96.14		96.19	96.21 96.23		96.19					
DISTANZE PARZIALI PROGETTO		2.14		3.25		3.25		1.20		2.58		0.50	0.50					
DISTANZE PROGETTO	-5.39		-3.40 -3.25		0.00		3.25		4.45		7.03	7.53	8.03					

Sezione n° 2

progressiva 0+040

Q. ASSE RIF. = 96.69

SCALA = 1:100:100

Q.R. = 94.00

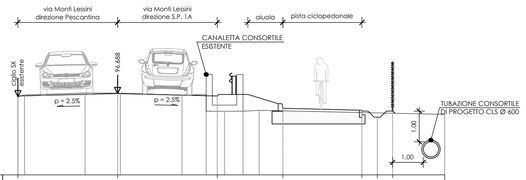

QUOTE PROGETTO	96.57		96.69		96.57		96.17			96.11	95.88	96.08						
QUOTE TERRENO	96.55 96.61		96.67	96.67		96.60	96.62	96.28 96.08	96.11							95.98		
DISTANZE PARZIALI PROGETTO			3.25			3.25		2.14		2.58		0.50	0.50	0.50				
DISTANZE PROGETTO	-3.25			0.00			3.25		5.39		7.97	8.47	8.97	9.47				

Sezione n° 3

progressiva 0+080

Q. ASSE RIF. = 97.35

SCALA = 1:100:100

Q.R. = 94.00

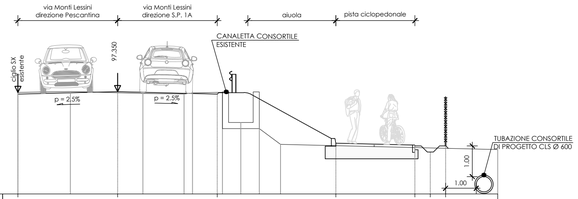

QUOTE PROGETTO	97.26		97.35		97.26			95.66			95.40	95.37	95.37					
QUOTE TERRENO	97.31	97.34		97.28	97.26 97.30	97.31	96.33	96.13	95.42							95.45		
DISTANZE PARZIALI PROGETTO		3.25		3.25			3.87			2.58		0.50	0.50	0.50				
DISTANZE PROGETTO	-3.25			0.00		3.25			7.12		9.70	10.20	10.70	11.20				

Sezione n° 4

progressiva 0+120

Q. ASSE RIF. = 98.82

SCALA = 1:100:100

Q.R. = 95.00

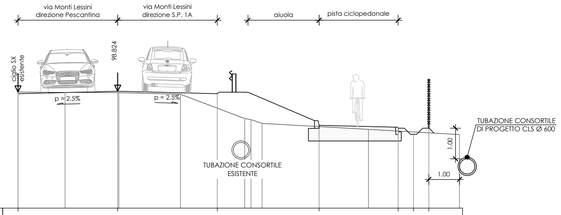

QUOTE PROGETTO	98.73		98.82		98.73		97.70			97.64	97.41	97.61						
QUOTE TERRENO	98.76 98.79	98.77		98.76		98.72		97.59 97.58	97.76		97.57			97.45	97.40			
DISTANZE PARZIALI PROGETTO		3.25			3.25			3.32		2.58		0.50	0.50					
DISTANZE PROGETTO	-3.25			0.00		3.25		4.55		6.57		9.15	9.65	10.15				

Sezione n° 5

progressiva 0+160

Q. ASSE RIF. = 100.09

SCALA = 1:100:100

Q.R. = 98.00

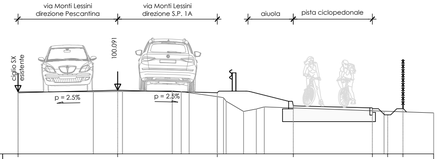

QUOTE PROGETTO	100.00		100.09		100.00			99.56			99.50	99.27	99.47					
QUOTE TERRENO	100.03	100.03	100.04		100.05 100.03 100.00		99.87 99.72	99.38	99.53			99.39	99.37	99.34				
DISTANZE PARZIALI PROGETTO		3.25		3.25			2.48			2.58		0.50	0.50					
DISTANZE PROGETTO	-3.25		0.00		3.25			5.73			8.31	8.81	9.31					

Sezione n° 6

progressiva 0+200

Q. ASSE RIF. = 100.72

SCALA = 1:100:100

Q.R. = 98.00

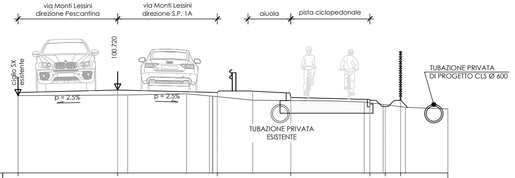

QUOTE PROGETTO	100.63		100.72		100.63			100.46			100.40	100.17	100.37					
QUOTE TERRENO	100.52		100.55		100.58	100.52 100.51	100.37			100.35	100.31	100.24	100.14	100.09				
DISTANZE PARZIALI PROGETTO		3.25		3.25			2.40			2.58		0.50	0.50					
DISTANZE PROGETTO	-3.25		0.00		3.25			5.65			8.23	8.73	9.23					

COMUNE DI PESCANTINA

RIQUALIFICAZIONE VIA MONTI LESSINI
TRATTO TRA VIA MOCENIGA E VIA POSTALE VECCHIA



PROGETTO ESECUTIVO

Elaborato

SEZIONI TRASVERSALI

9

Scala 1:100

Progettazione:

PLAN INGEGNERIA

Ing. STEFANO ROSSI
Via Vittorini 15/B
46100 - MANTOVA

ORDINE PROVINCIALE INGEGNERI MANTOVA
Dott. Ing. STEFANO ROSSI
SEZIONE A N. 979

COMUNE DI PESCANTINA

LAVORI PUBBLICI

Il Responsabile:

Ing. BRUNO FANTINATI

Collaboratori: **Geom. Simone Raimondi**

revisione	data	descrizione	verificato	approvato
00	04/2022	Prima emissione		

data: **APRILE 2022**

IL PRESENTE DOCUMENTO NON POTRÀ ESSERE COPIATO, RIPRODOTTO O ALTRIMENTI PUBBLICATO, IN TUTTO O IN PARTE, SENZA IL CONSENSO SCRITTO DI CHI HA LA PROPRIETÀ. CHIUNQUE VIOLA QUANTO PREVISTO DALLA LEGGE A NORMA DI LEGGE.
THIS DOCUMENT MAY NOT BE COPIED, REPRODUCED OR PUBLISHED, EITHER IN PART OR IN ITS ENTIRETY, UNAUTHORISED USE WILL BE PROSECUTED BY LAW.