



COMUNE DI PESCANTINA

MIGLIORAMENTO DELLA SICUREZZA STRADALE IN VIA RISORGIMENTO

PROGETTO DEFINITIVO - ESECUTIVO

ELABORATI GRAFICI

Allegato:

B05

DA VIA SACCO A CORSO SAN LORENZO  
PLANIMETRIA DI INQUADRAMENTO E PLANIMETRIA DI PROGETTO

Data:

Agosto 2023

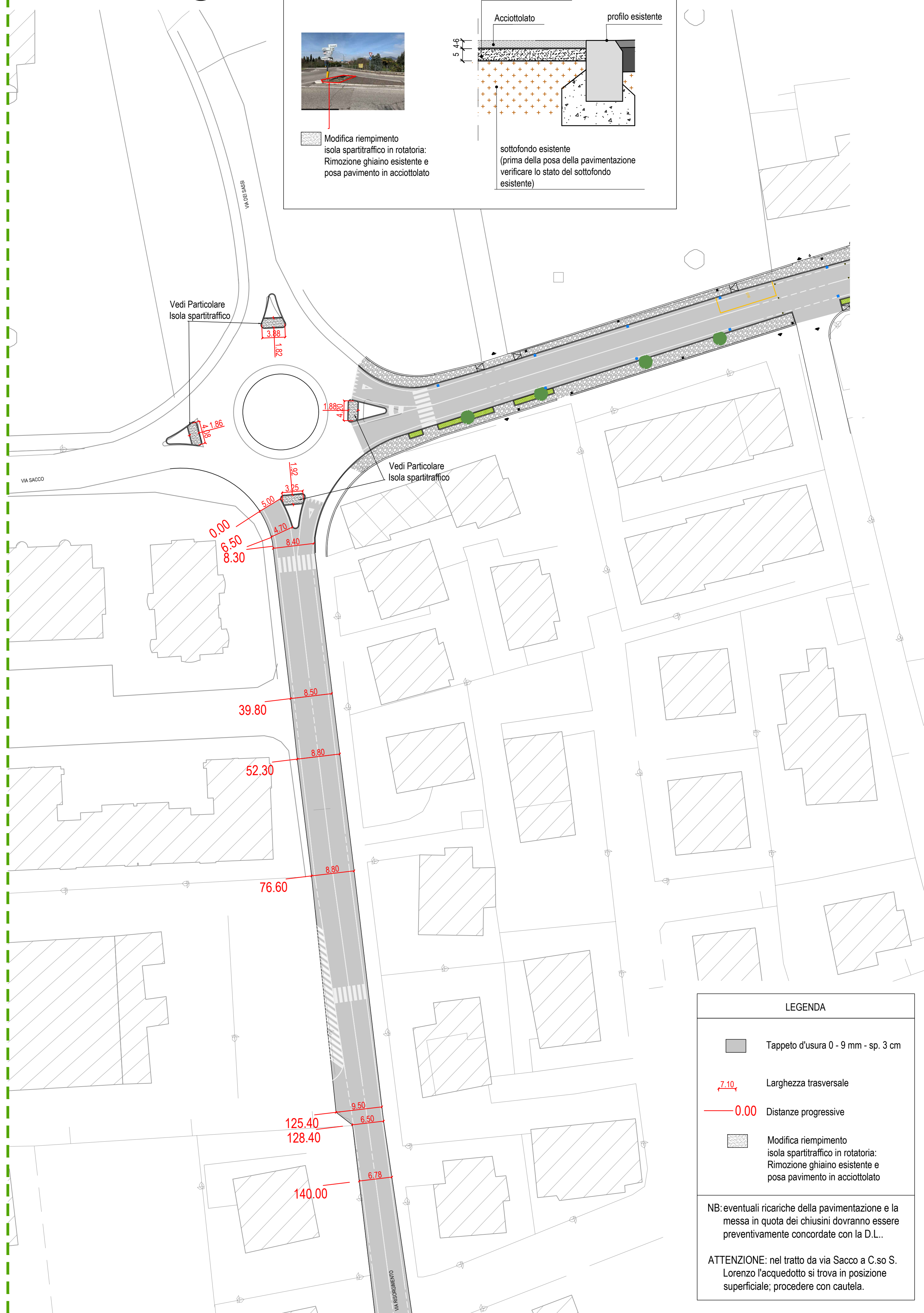
Rev:

Il progettista: Ing. Chiara Bissoli

File:

Comune di Pescantina (VR) - Ufficio Lavori Pubblici - Via Madonna n. 49 - tel. 045 6764257

PLANIMETRIA DI PROGETTO  
scala 1:500

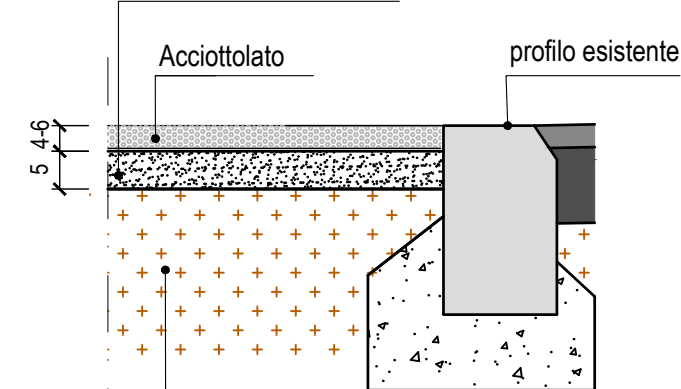


PARTICOLARE  
ISOLA SPARTITRAFFICO  
scala 1:10



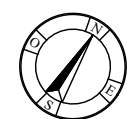
Modifica riempimento  
isola spartitraffico in rotonda:  
Rimozione ghiaio esistente e  
posa pavimento in acciottolato

sabbia compattata  
premiscelata a secco con  
calce idraulica o cemento



sottofondo esistente  
(prima della posa della pavimentazione  
verificare lo stato del sottofondo  
esistente)

PLANIMETRIA DI INQUADRAMENTO  
scala 1:5.000



LEGENDA

- Tappeto d'usura 0 - 9 mm - sp. 3 cm
- Larghezza trasversale
- Distanze progressive
- Modifica riempimento  
isola spartitraffico in rotonda:  
Rimozione ghiaio esistente e  
posa pavimento in acciottolato

NB: eventuali ricariche della pavimentazione e la messa in quota dei chiusini dovranno essere preventivamente concordate con la D.L.

ATTENZIONE: nel tratto da via Sacco a C.so S. Lorenzo l'acquedotto si trova in posizione superficiale; procedere con cautela.